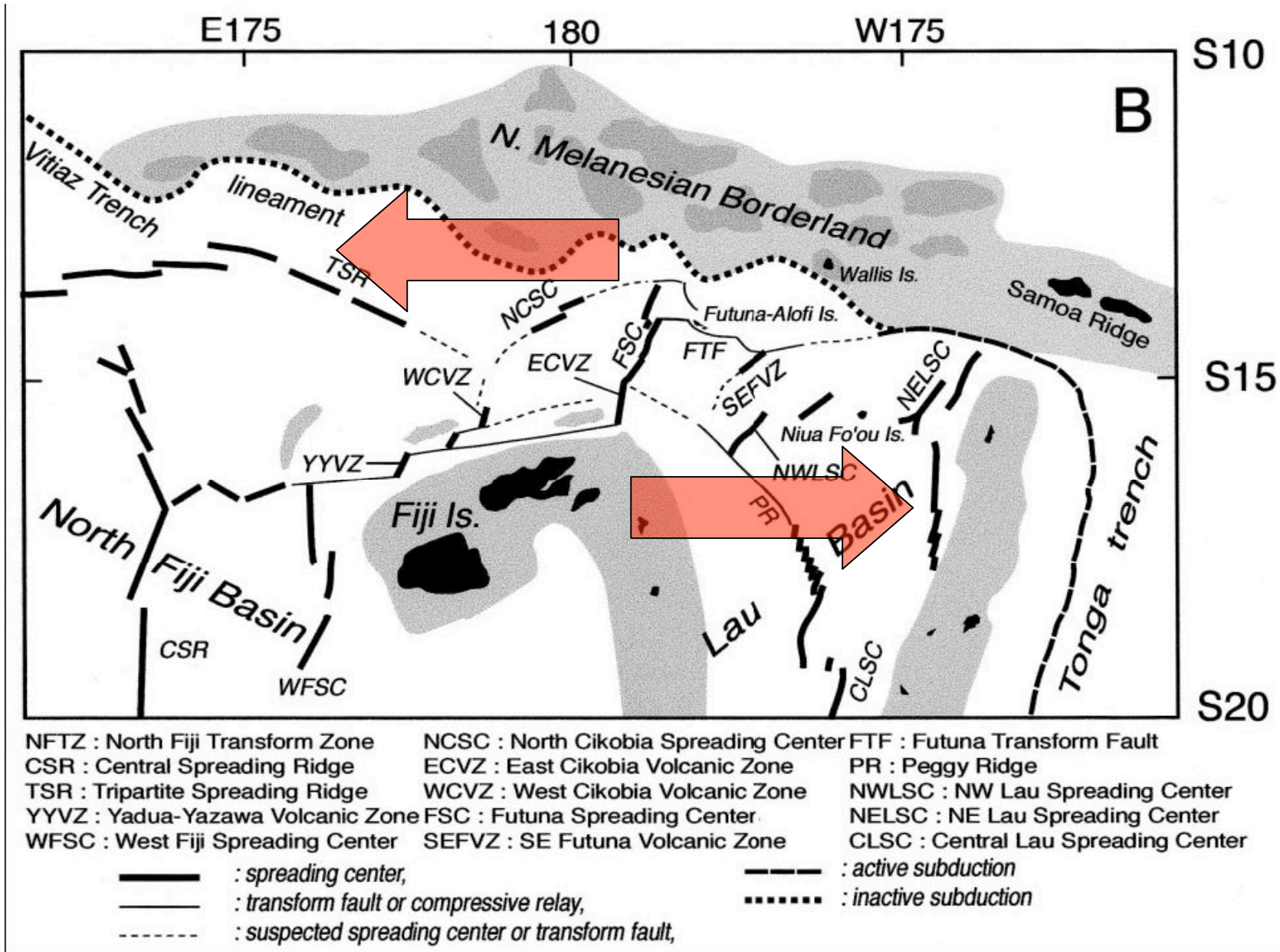
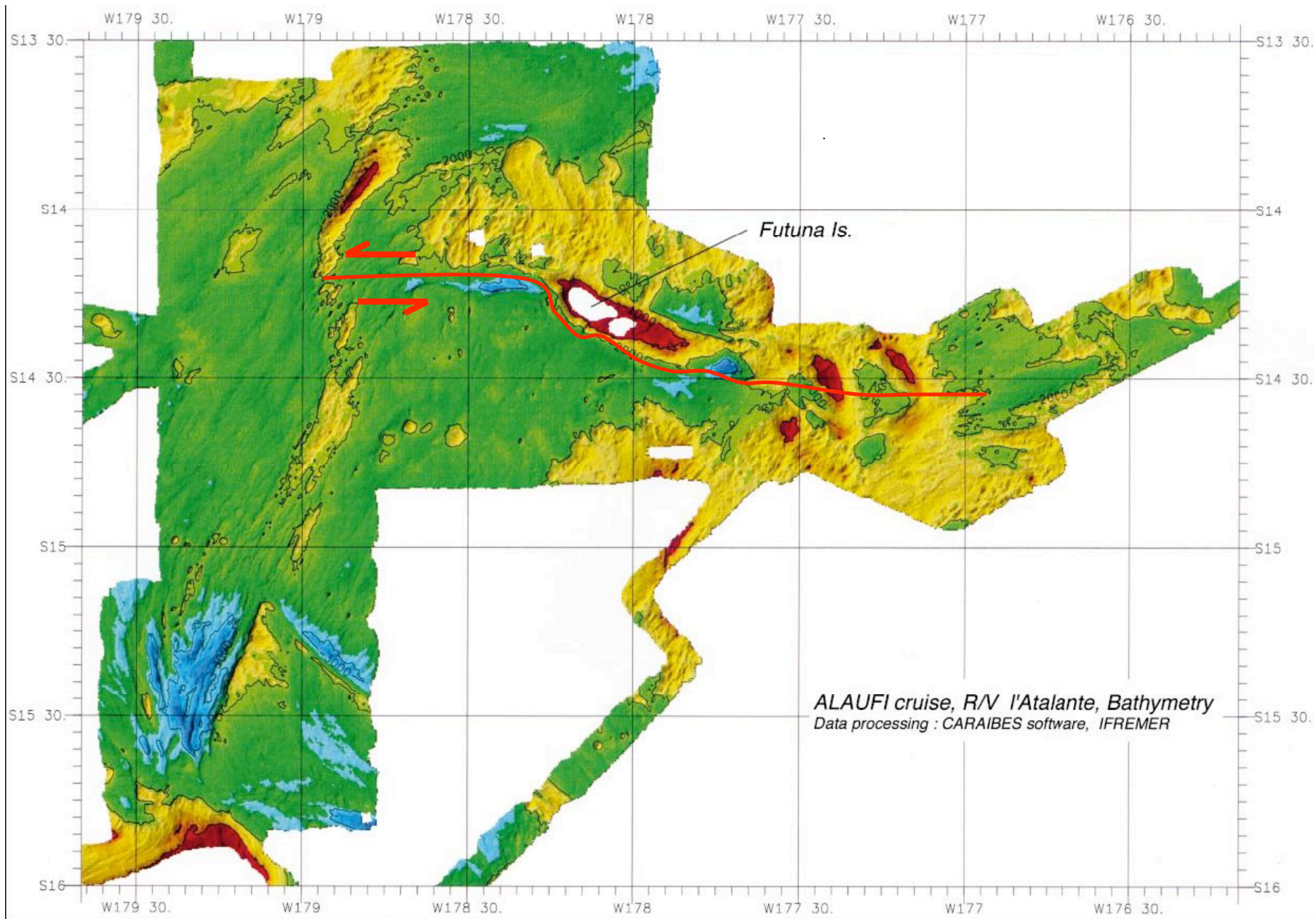
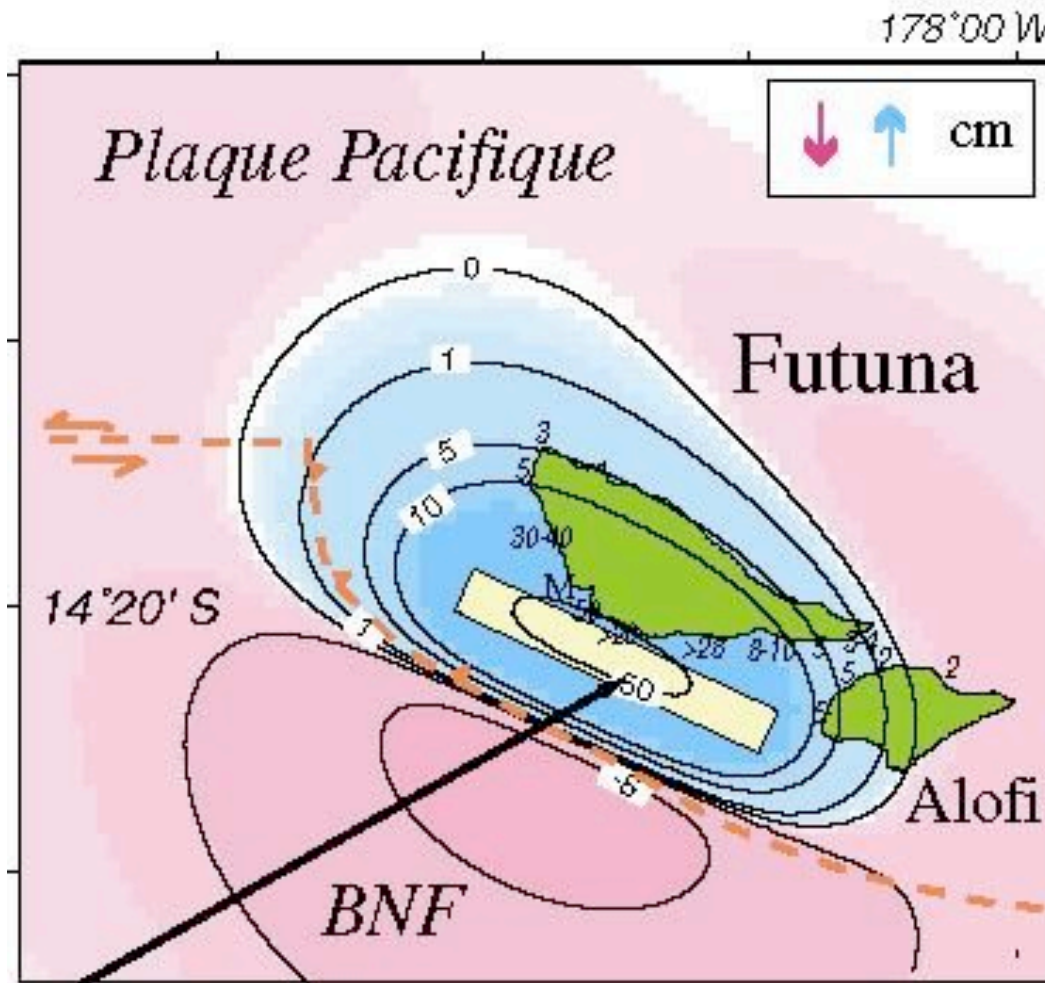


# La station maré-géodésique de Futuna





# Mouvements verticaux liés séisme de Futuna (*Mag* =6.4, Mars 1993)



Légende:  
Les chiffres le long des cotes correspondent aux mouvements verticaux enregistrés par les coraux.  
Les courbes donnent les mouvements modélisés (en cm) pour un déplacement sismique sur la faille (rectangle jaune), expression en profondeur de la frontière active (pointillé rouge).

Le symbole M situe l'emplacement du marégraphe de la MOP, proche du maximum de soulèvement.

*La salle de réunion de la Délégation vue du wharf*

